

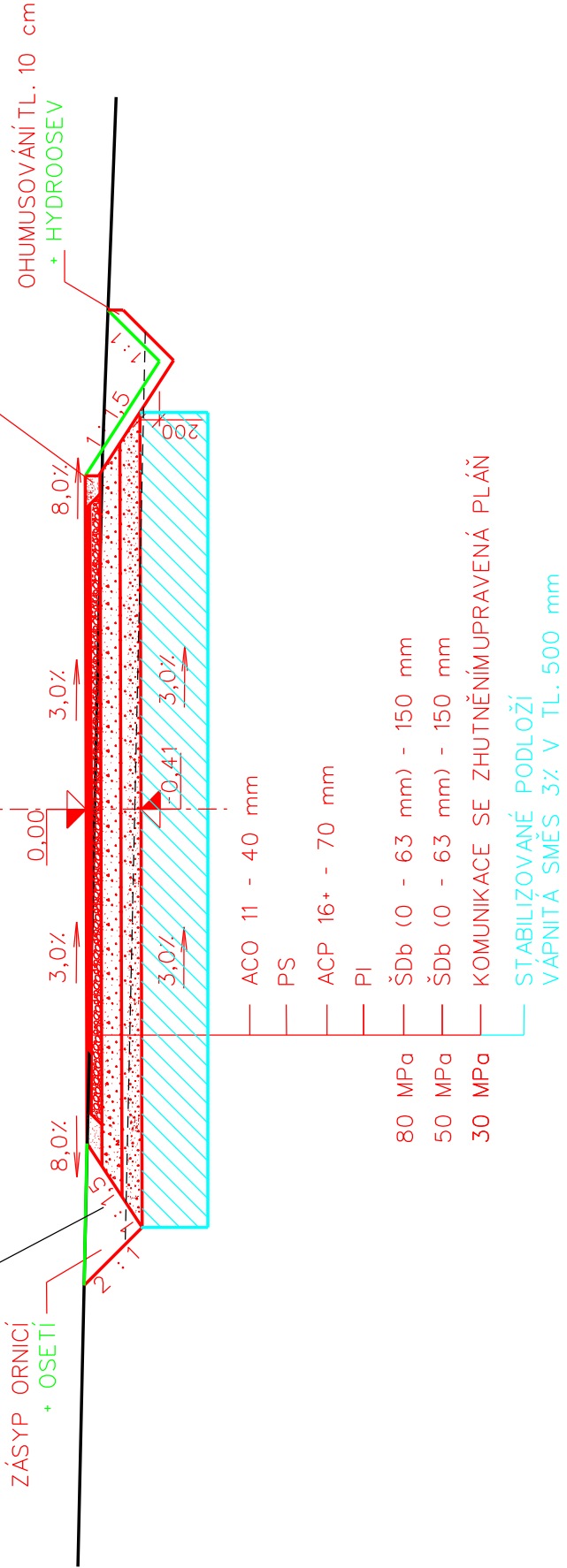
VZOROVÝ PŘÍČNÝ ŘEZ - P5.0/20
POLNÍ CESTA CII

KATALOGOVÝ LIST PN 502

KM 0,105 40 - 0,731 20

KRYT - ASFALTOBETON JEMNOZRNÝ
M 1:50
5 000

SEJMUTÍ ORNICE V TL. 30 cm
SEJMUTÍ ORNICE V TL. 40 cm KM 0,105 40 - 0,460 50



NAPOJENÍ NA POKRÁČOVÁNÍ
POLNÍ CESTY CII
V K.Ú. SKALIČKA N. LABEM
KM 0,756 61

VÝHYBNA
DÉLKY 6,0 m, ŠÍŘKY 2,0 m
ROZŠÍŘENÍ 22,4 m
KM 0,734 90 - 0,756 61

PODÉLNÉ ODVODNĚNÍ PLÁNĚ
DRENÁŽÍ V DÉLCE 34,70 m
KM 0,731 20 - 0,756 61

ZAŮSTĚNO DO PRAVOSTRANNÉHO PŘÍKOPU

VZOROVÝ PŘÍČNÝ ŘEZ - P5.0/20
POLNÍ CESTA CII

KATALOGOVÝ LIST PN 502

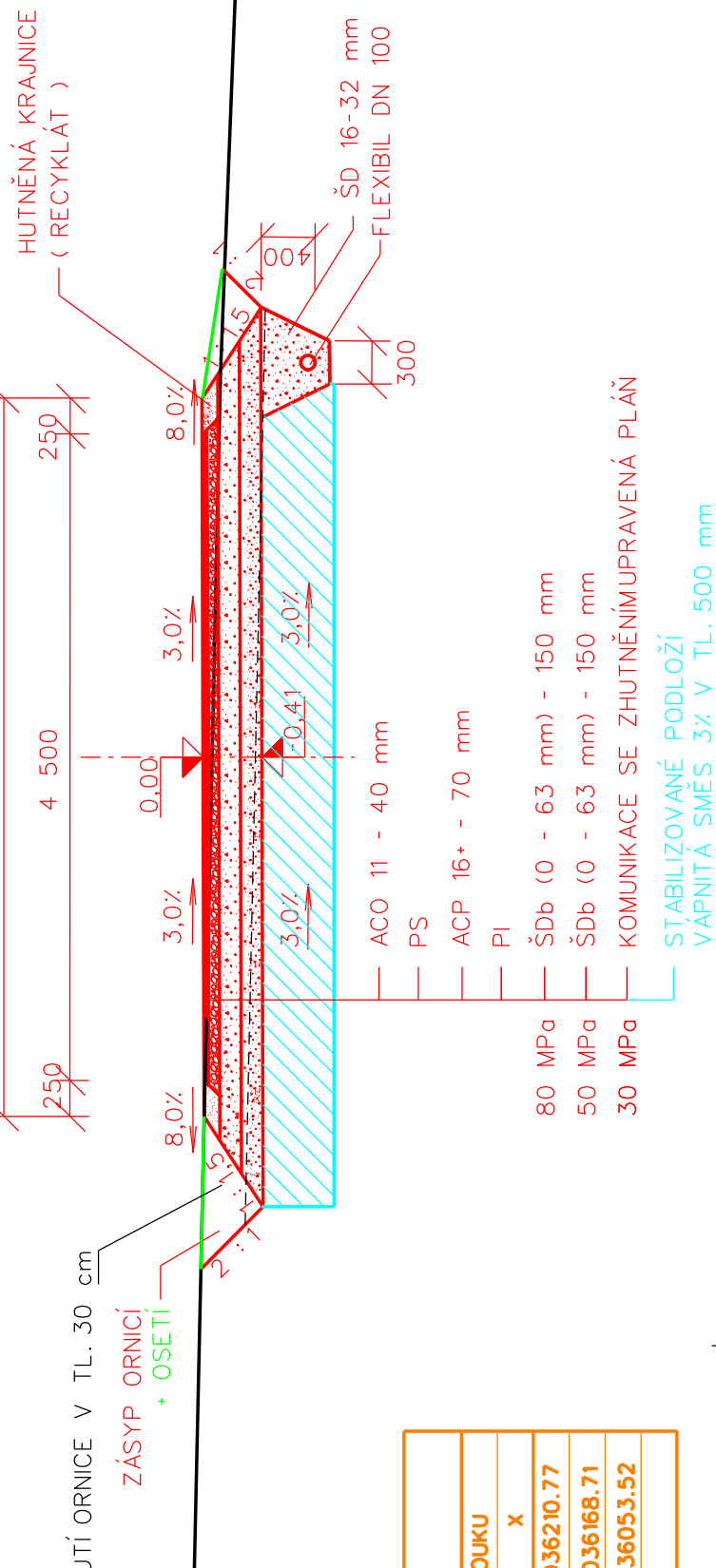
KM 0,000 00 - 0,105 40

KM 0,731 20 - 0,756 61

KRYT - ASFALTOBETON JEMNOZRNÝ
M 1:50
5 000

SEJMUTÍ ORNICE V TL. 30 cm

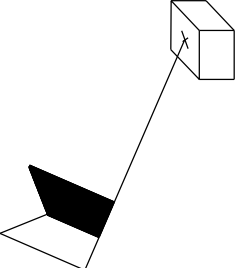
ZÁSYP ORNICÍ
OSEŤÍ



SOUŘADNICE JTSK - CESTA C11

OZNAČ.	ZAČÁTEK OBLOUKY		VRCHOL TEČEN		KONEC OBLOUKY	
	Y	X	Y	X	Y	X
V69	638542.63	1036261.67	638550.72	1036235.00	638564.49	1036210.77
V810	638578.57	1036185.99	638583.99	1036176.44	638591.79	1036168.71
V811	638618.28	1036142.44	638655.33	1036105.70	638655.26	1036053.52
KÚ	638655.23	1036029.68				

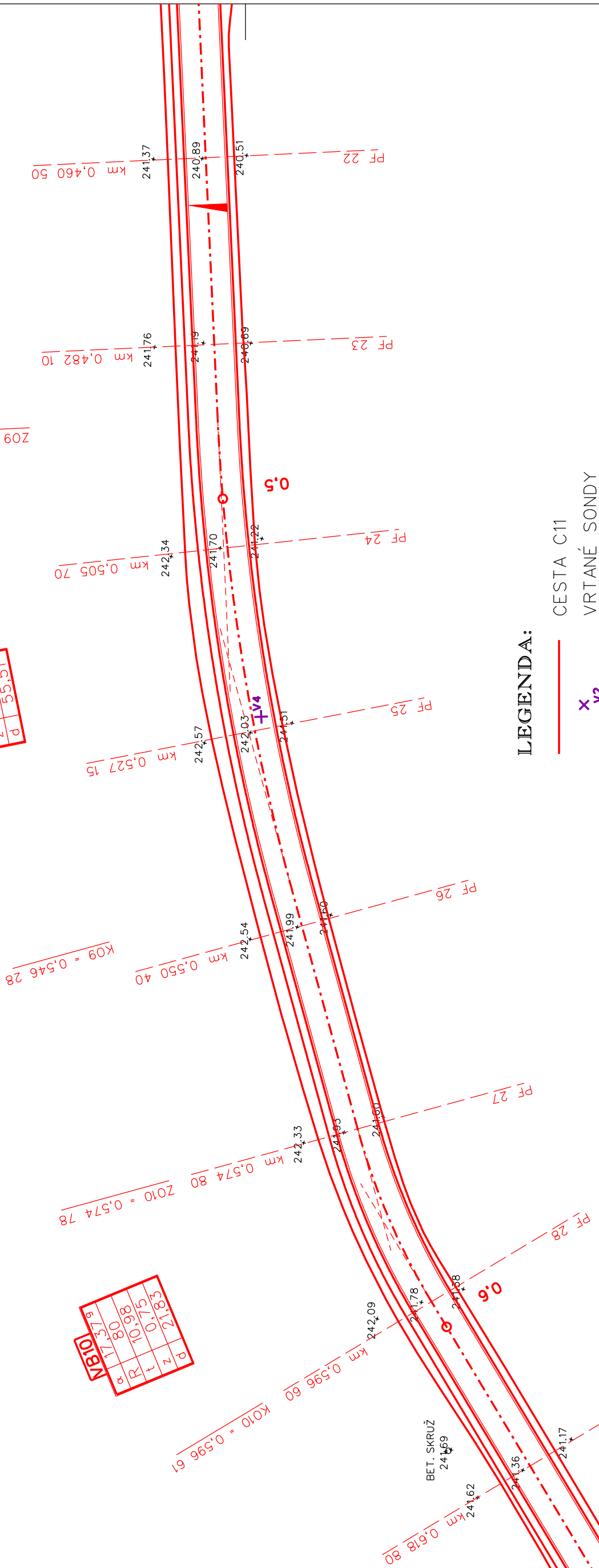
BOD 26
Y = 638287,13
X = 1036368,39
Z = 254,12



PODÉLNÉ ODVODNĚNÍ PLÁNĚ
PRAVOSTRANNÝM PŘÍKOPEM V DÉLCE 315,80 m
KM 0,415 40 - 0,731 20

ZAŮSTĚNO DO PŘEDPOLÍ PROPUSTKU

V819	638542.63	1036261.67	638550.72	1036235.00	638564.49	1036210.77
R	27.87	1.55	27.87	1.55	27.87	1.55
L	0.75	0.75	0.75	0.75	0.75	0.75
Z	55.51	55.51	55.51	55.51	55.51	55.51



LEGENDA:

CESTA C11
VRTANÉ SONDY

SO - 101
CESTA C11
K.Ú. SKALIČKA N. LABEM

D.1.1.2.1.b.

D.1.1.2.1.a.

PŘED ZAPOČETÍM PRACÍ NUTNO VYTÝČIT

VEŠKERÁ PODZEMNÍ VEDENÍ !

SOUŘADNICOVÝ SYSTÉM JTSK

VÝŠKOVÝ SYSTÉM BpV

Výpracoval	Zodpovědný Projektant	Zodpovědný Zástupce	Kontrola
Kraj : Královéhradecký	PŮSRP : Hradec Králové		
OU : Skalice			
Investor : ČR – Státní pozemkový úřad, pobočka Hradec Králové			
Akce :			
Stupeň :	DSP + DPS		
Datum :	10. 2022		
Formát :	8 A4		
Zak číslo :	004 30/22		
Měřítko :	1:500		
Průloha :	D.1.1.2.1.b		